

МЭРИЯ ГОРОДА НОВОСИБИРСКА
ПОСТАНОВЛЕНИЕ

От 06.11.2020

№ 3469

Об установлении публичных сервитутов на земельные участки по ул. Выборной

В соответствии со статьей 23 Земельного кодекса Российской Федерации, Федеральным законом от 06.10.2003 № 131-ФЗ «Об общих принципах организации местного самоуправления в Российской Федерации», руководствуясь Уставом города Новосибирска, ПОСТАНОВЛЯЮ:

1. Установить публичные сервитуты на неопределенный срок в целях прохода или проезда через земельные участки по ул. Выборной, указанные в приложении 1 к настоящему постановлению, в границах согласно приложению 2 к настоящему постановлению.

2. Департаменту земельных и имущественных отношений мэрии города Новосибирска:

2.1. Обеспечить проведение государственной регистрации публичных сервитутов на земельные участки, указанные в приложении 1 к настоящему постановлению, в Управлении Федеральной службы государственной регистрации, кадастра и картографии по Новосибирской области.

2.2. Разместить постановление на официальном сайте города Новосибирска в информационно-телекоммуникационной сети «Интернет».

3. Департаменту информационной политики мэрии города Новосибирска обеспечить опубликование постановления.

4. Контроль за исполнением постановления возложить на главу администрации Октябрьского района города Новосибирска, начальника департамента земельных и имущественных отношений мэрии города Новосибирска.

Мэр города Новосибирска

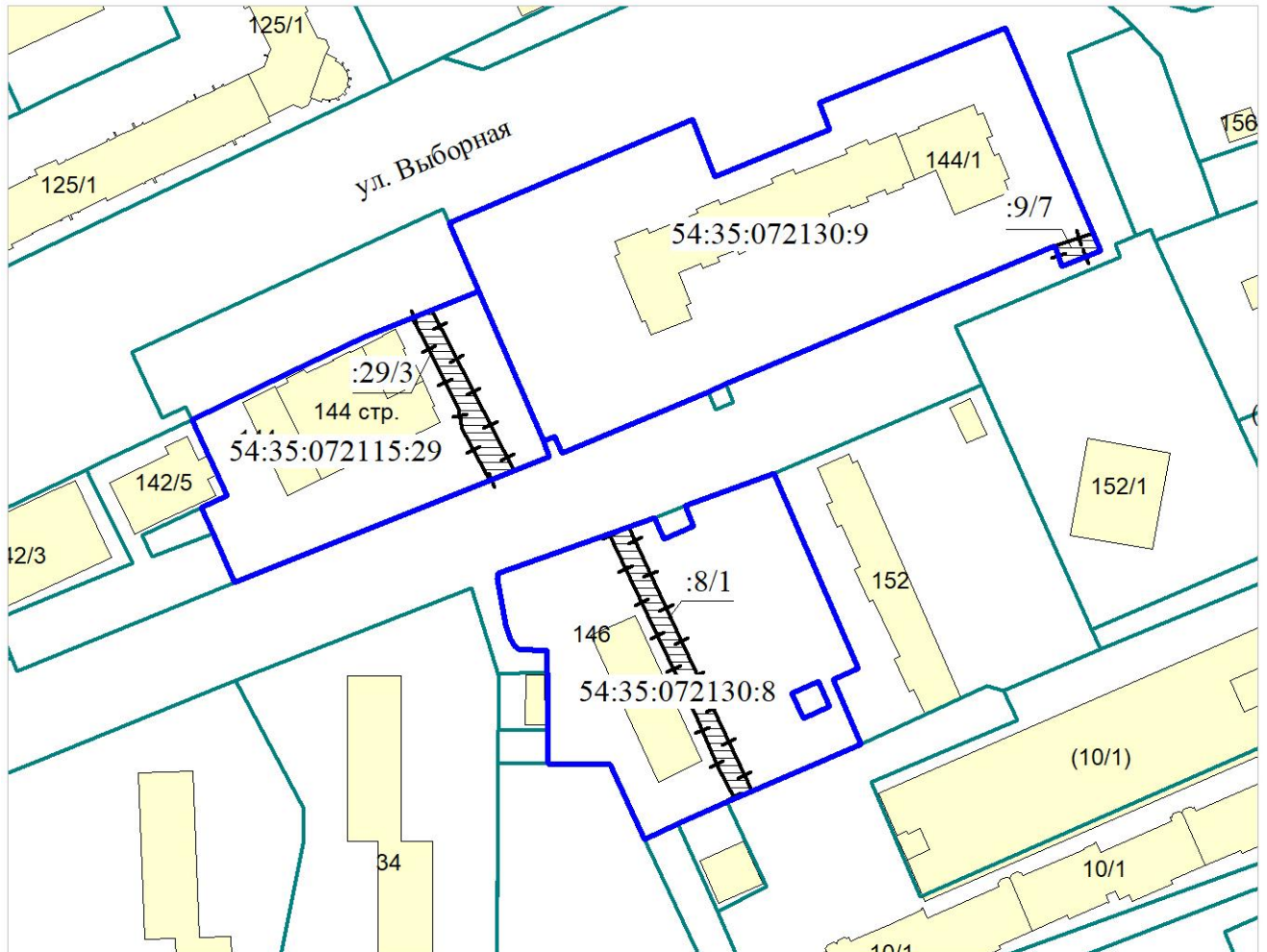
А. Е. Локоть

Приложение 1
к постановлению мэрии
города Новосибирска
от 06.11.2020 № 3469

ПЕРЕЧЕНЬ
земельных участков по ул. Выборной, обремененных
публичными сервитутами




№ п/п	Кадастровый номер земельного участка	Учетный номер части	Площадь части, кв. м	Адрес земельного участка (местоположение)
1	2	3	4	5
1	54:35:072130:8	1	441	Установлено относительно ориентира, расположенного в границах участка. Ориентир - жилой дом. Адрес ориентира: Российская Федерация, Новосибирская область, город Новосибирск, ул. Выборная, 146
2	54:35:072115:29	3	315	Установлено относительно ориентира, расположенного в границах участка. Ориентир - здание торгового центра. Адрес ориентира: Российская Федерация, Новосибирская область, город Новосибирск, ул. Выборная, 144
3	54:35:072130:9	7	63	Установлено относительно ориентира, расположенного в границах участка. Адрес ориентира: Российская Федерация, Новосибирская область, город Новосибирск, ул. Выборная

СХЕМА
земельных участков по ул. Выборной, обремененных
публичными сервитутами



Масштаб 1:2000

Условные обозначения

-  границы земельных участков, существующих в государственном кадастре недвижимости
-  граница земельного участка, обремененного публичным сервитутом
-  граница части земельного участка, на которую распространяется сфера действия публичного сервитута
- 54:35:072115:29 кадастровый номер земельного участка
- :29/3 учетный номер части земельного участка